





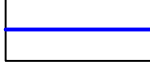





Legenda vrstev

-  vrstva navážek s relikty holocenních náplavů
-  vrstva štěrkopísku
-  jílovitoprachovité břidlice, ordovik - šárecké souvrství
-  vulkanosedimentární horniny, ordovik - klabavské souvrství
-  břidlice a prachovce s vložkami drob, svrchní proterozoikum
-  tektonicky porušená zóna břidlic prachovců a drob, svrchní proterozoikum
-  hladina podzemní vody
-  stávající podzemní stěna
-  J106
pozice průzkumné sondy

KRESLIL:	Ing.Martin Jákl	ODP. ŘEŠITEL:	Mgr. Vlastimil Mužík	 INSET s.r.o. Lucemburská 7, 130 00 Praha 3 www.inset.com tel. 266 311 414	
ZPRACOVAL:	Mgr. Vlastimil Mužík	KONTROLA:	RNDr. Oldřich Levý		
OBJEDNATEL:	Pražské vodovody a kanalizace, a.s.			Č.ZAKÁZKY:	22020083000
INVESTOR:				ÚČEL:	ZZ
STAVBA ZAKÁZKA:	ÚČOV - rekonstrukce SVL Podrobný geotechnický průzkum			FORMÁT:	DATUM: 08/2022
				1xA3	ČÍS. ZPRÁVY: 1
OBSAH PŘÍLOHY:	3D geotechnický model			MĚŘÍTKO:	ČÍSLO PŘÍLOHY:
				schéma	9